





**Apzīmējumi:**

- 66760140192 zemes vienības kadastra apzīmējums
-  valsts publiskās lietošanas dzelzceļa infrastruktūras zemes nodalījuma joslas robeža
-  uzmērīta, kadastrā reģistrēta robeža
-  neuzmērīta, kadastrā reģistrēta robeža
-  patapinājumā nodotā teritorija 2074 kv.m no zemes vienības ar kadastra apzīmējumu 66760140192